



BLAD NR. 8, OSLO S - DRAMMEN

km fra Oslo S	00	01 Km mellom	Spor
0.27	<b>Oslo S</b>		OSL
1.40	Nationaltheatret	1.67	NTH
2.29	Elisenberg Bp.A	0.89	ELI
4.38	<b>Skøyen</b>	2.09	SKØ
7.00	<b>Lysaker</b>	2.62	LYS
10.61	Ballerud Bp.A	3.61	BAL
11.89	Kokkerud Bp.A	1.28	KOK
13.23	H-sign 4301	1.34	431
14.14	<b>Sandvika</b>	0.91	SV
16.47	Tanumåsen Bp.A	2.33	TMA
17.78	Lagerud Bp.A	1.31	LAA
19.09	Astaddalen Bp.A	1.31	ÅSA
20.59	Skaugum Bp.A	1.50	SUM
22.75	H-sign 4601	1.40	461
23.83	<b>Asker</b>	1.08	ASR
39.25	Solberg Bp.A	3.95	SBR
42.99	Eriksrud	3.74	ERU
45.81	Sørumåsen Bp.A	2.82	SÅS
46.84	Lier	2.18	LIE
47.99	Huseby Bp.A	2.18	HBY
50.76	<b>Brakerøya</b>	2.77	BRA
51.77	Holmen s.sp	2.10	HMS
52.86	<b>+ Drammen</b>	0.54	DRM
53.40	Nybyen		NYB

7.00	<b>Lysaker</b>	1.99	LYS
8.99	Stabekk	3: 284	STB
10.72	Høvik	1.73	HVK
11.68	Ramstad Bp.A	0.96	RAM
12.23	Blommenholm	0.67	BLO
12.35	Blommenholm Bp.A		BLM
14.14	<b>Sandvika</b>	1.79	SV
15.82	Slependen	1.83*	SLE
16.00	Slependen Bp.A		SLP
17.62	Billingsstad	1.62	BST
20.19	Hvalstad	2.57	HVA
21.23	Vakås	1.30	VAK
21.49	Vakås Bp.A		VÅS
22.17	Høn	2.34	HØN
23.83	<b>Asker</b>		ASR
25.59	Bondvann	5.51	BON
26.91	Gullhella		GHA
29.34	Heggedal	2: 316	HEG
30.96	Hallenskog		HSG
34.45	Røyken	8.08	RØY
37.42	<b>Spikkestad</b>	2: 384	SPI

1.58	<b>K+ Filipstad</b>		FIL
4.38	<b>Skøyen</b>	1.80	SKØ
		0.93	

00

01

▽ Alle dager/ Alle dager    \* Kjedebrudd    ⊗ Om betjening, se tjenesteruteboken    ▲ Ubetjent alle dager    △ Ubetjent hellig dager    ▼ Ubetjent hverdager    ⊕ Ubetjent lørdager og hellig dager

BLAD NR. 8, OSLO S - DRAMMEN

km fra Oslo S	01	02 Km mellom	Spor
0.27	<b>Oslo S</b>		OSL
1.40	Nationaltheatret	1.67	NTH
2.29	Elisenberg Bp.A	0.89	ELI
4.38	<b>Skøyen</b>	2.09	SKØ
7.00	<b>Lysaker</b>	2.62	LYS
10.61	Ballerud Bp.A	3.61	BAL
11.89	Kokkerud Bp.A	1.28	KOK
13.23	H-sign 4301	1.34	431
14.14	<b>Sandvika</b>	0.91	SV
16.47	Tanumåsen Bp.A	2.33	TMA
17.78	Lagerud Bp.A	1.31	LAA
19.09	Astaddalen Bp.A	1.31	ÅSA
20.59	Skaugum Bp.A	1.50	SUM
22.75	H-sign 4601	1.40	461
23.83	<b>Asker</b>	1.08	ASR
39.25	Solberg Bp.A	3.95	SBR
42.99	Eriksrud	3.74	ERU
45.81	Sørumåsen Bp.A	2.82	SAS
46.84	Lier	2.18	LIE
47.99	Huseby Bp.A	2.77	HBY
50.76	<b>Brakerøya</b>	2.77	BRA
51.77	Holmen s.sp	2.10	HMS
52.86	<b>+ Drammen</b>	0.54	DRM
53.40	Nybyen		NYB

7.00	<b>Lysaker</b>		LYS
8.99	Stabekk	1.99	STB
10.72	Høvik	1.73	HVK
11.68	Ramstad Bp.A	0.96	RAM
12.23	Blommenholm	0.67	BLO
12.35	Blommenholm Bp.A		BLM
14.14	<b>Sandvika</b>	1.79	SV
15.82	Slependen	1.83*	SLE
16.00	Slependen Bp.A		SLP
17.62	Billingstad	1.62	BST
20.19	Hvalstad	2.57	HVA
21.23	Vakås	1.30	VAK
21.49	Vakås Bp.A		VAS
22.17	Høn	2.34	HØN
23.83	<b>Asker</b>	2.34	ASR
25.59	Bondivann		BON
26.91	Gullhella	5.51	GHA
29.34	Heggedal		HEG
30.96	Hallenskog		HSG
34.45	Røyken	8.08	RØY
37.42	<b>Spikkestad</b>		SPI

1.58	<b>K+ Filipstad</b>		FIL
4.38	<b>Skøyen</b>	1.80	SKØ

01

02

Alle dager/ Alle dager    \* Kjedebrudd    ☒ Om betjening, se tjenesteruteboken    ▲ Ubetjent alle dager    △ Ubetjent helligdager    ▼ Ubetjent hverdager    ☐ Ubetjent lørdager og helligdager

BLAD NR. 8, OSLO S - DRAMMEN

km fra Oslo S	02	03 Km mellom	Spør
0.27	<b>Oslo S</b>	1.67	OSL
1.40	Nationaltheatret	0.89	NTH
2.29	Elisenberg Bp.A	2.09	ELI
4.38	<b>Skøyen</b>	2.62	SKØ
7.00	<b>Lysaker</b>	3.61	LYS
10.61	Ballerud Bp.A	1.28	BAL
11.89	Kokkerud Bp.A	1.34	KOK
13.23	H-sign 4301	0.91	431
14.14	<b>Sandvika</b>	2.33	SV
16.47	Tanumåsen Bp.A	1.31	TMA
17.78	Lagerud Bp.A	1.31	LAA
19.09	Astaddalen Bp.A	1.50	ÅSA
20.59	Skaugum Bp.A	1.40	SUM
22.75	H-sign 4601	1.08	461
23.83	<b>Asker</b>	3.95	ASR
39.25	Solberg Bp.A	3.74	SBR
42.99	Eriksrud	2.82	ERU
45.81	Sørumåsen Bp.A	2.18	SAS
46.84	Lier	2.18	LIE
47.99	Huseby Bp.A	2.77	HBV
50.76	Brakerøya	3.00	BRA
51.77	Holmen s.sp	2.10	HMS
52.86	<b>+ Drammen</b>	0.54	DRM
53.40	Nybyen		NYB

7.00	<b>Lysaker</b>	1.99	LYS
8.99	Stabekk	3.284	STB
10.72	Høvik	1.73	HVK
11.68	Ramstad Bp.A	0.96	RAM
12.23	Blommenholm	0.67	BLO
12.35	Blommenholm Bp.A	1.79	BLM
14.14	<b>Sandvika</b>	1.83*	SV
15.82	Slependen		SLE
16.00	Slependen Bp.A	1.62	SLP
17.62	Billingsstad	2.57	BST
20.19	Hvalstad	1.30	HVA
21.23	Vakås		VAK
21.49	Vakås Bp.A		VAS
22.17	Høn	2.34	HØN
23.83	<b>Asker</b>		ASR
25.59	Bondivann	5.51	BON
26.91	Gullhella		GHA
29.34	Heggedal	2.316	HEG
30.96	Hallenskog		HSG
34.45	Røyken	8.08	RØY
37.42	<b>Spikkestad</b>	2.384	SPI

1.58	<b>K+ Filipstad</b>	1.80	FIL
4.38	<b>Skøyen</b>	0.93	SKØ

02

03

BLAD NR. 8, OSLO S - DRAMMEN

km fra Oslo S	03	04 Km mellom	Spor
0.27	<b>Oslo S</b>		OSL
1.40	Nationaltheatret	1.67	NTH
2.29	Elisenberg Bp.A	0.89	ELI
4.38	<b>Skøyen</b>	2.09	SKØ
7.00	<b>Lysaker</b>	2.62	LYS
10.61	Ballerud Bp.A	3.61	BAL
11.89	Kokkerud Bp.A	1.28	KOK
13.23	H-sign 4301	1.34	431
14.14	<b>Sandvika</b>	0.91	SV
16.47	Tanumåsen Bp.A	2.33	TMA
17.78	Lagerud Bp.A	1.31	LAA
19.09	Astaddalen Bp.A	1.31	ÅSA
20.59	Skaugum Bp.A	1.50	SUM
22.75	H-sign 4601	1.40	461
23.83	<b>Asker</b>	1.08	ASR
39.25	Solberg Bp.A	3.95	SBR
42.99	Eriksrud	3.74	ERU
45.81	Sørumåsen Bp.A	2.82	SAS
46.84	Lier	2.18	LIE
47.99	Huseby Bp.A	2.77	HBY
50.76	<b>Brakerøya</b>	2.77	BRA
51.77	Holmen s.sp	2.10	HMS
52.86	+ <b>Drammen</b>	0.54	DRM
53.40	Nybyen		NYB

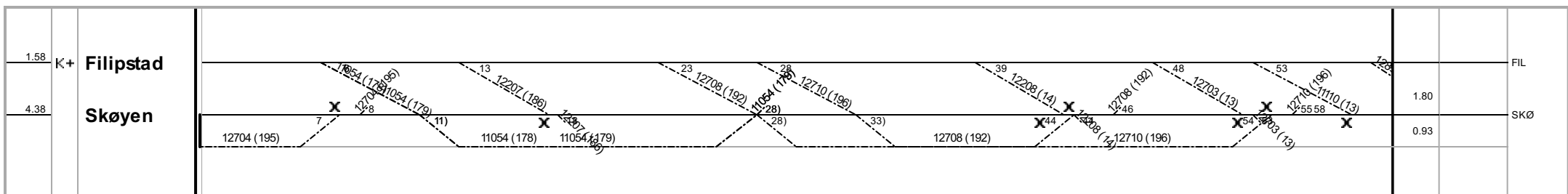


7.00	<b>Lysaker</b>	1.99	LYS
8.99	Stabekk	3: 284	STB
10.72	Høvik	1.73	HVK
11.68	Ramstad Bp.A	0.96	RAM
12.23	Blommenholm	0.67	BLO
12.35	Blommenholm Bp.A		BLM
14.14	<b>Sandvika</b>	1.79	SV
15.82	Slependen	1.83*	SLE
16.00	Slependen Bp.A		SLP
17.62	Billingstad	1.62	BST
20.19	Hvalstad	2.57	HVA
21.23	Vakås	1.30	VAK
21.49	Vakås Bp.A		VAS
22.17	Høn	2.34	HØN
23.83	<b>Asker</b>		ASR
25.59	Bondivann		BON
26.91	Gullhella	5.51	GHA
29.34	Heggedal	2: 316	HEG
30.96	Hallenskog		HSG
34.45	Røyken	8.08	RØY
37.42	<b>Spikkestad</b>	2: 384	SPI

1.58	K+ <b>Filipstad</b>	1.80	FIL
4.38	<b>Skøyen</b>	0.93	SKØ

03

04

BLAD NR. 8, OSLO S - DRAMMEN



BLAD NR. 8, OSLO S - DRAMMEN

km fra Oslo S	05					06	Km mellom	Spør
0.27	Oslo S							OSL
1.40	Nationaltheatret						1.67	NTH
2.29	Elisenberg Bp.A						0.89	ELI
4.38	Skøyen						2.09	SKØ
7.00	Lysaker						2.62	LYS
10.61	Ballerud Bp.A						3.61	LYS
11.89	Kokkerud Bp.A						1.28	BAL
13.23	H-sign 4301						1.34	KOK
14.14	Sandvika						0.91	431
16.47	Tanumåsen Bp.A						2.33	SV
17.78	Lagerud Bp.A						1.31	TMA
19.09	Astaddalen Bp.A						1.31	LAA
20.59	Skaugum Bp.A						1.50	ÅSA
22.75	H-sign 4601						1.40	SUM
23.83	Asker						1.08	461
39.25	Solberg Bp.A						3.95	ASR
42.99	Eriksrud						3.74	SBR
45.81	Sørumåsen Bp.A						2.82	ERU
46.84	Lier						2.18	SAS
47.99	Huseby Bp.A						2.18	LIE
50.76	Brakerøya						2.77	HBV
51.77	Holmen s.sp						3.00	BRA
52.86	+ Drammen						2.10	HMS
53.40	Nybyen						0.54	DRM
								NYB

7.00	Lysaker						1.99	LYS
8.99	Stabekk						3.28	STB
10.72	Høvik						1.73	HVK
11.68	Ramstad Bp.A						0.96	RAM
12.23	Blommenholm						0.67	BLO
12.35	Blommenholm Bp.A						1.79	BLM
14.14	Sandvika						1.83*	SV
15.82	Slependen						1.62	SLE
16.00	Slependen Bp.A						2.57	SLP
17.62	Billingsstad						1.30	BST
20.19	Hvalstad						2.34	HVA
21.23	Vakås						1.30	VAK
21.49	Vakås Bp.A						2.34	VAS
22.17	Høn						2.34	HØN
23.83	Asker						5.51	ASR
25.59	Bondvann						5.51	BON
26.91	Gullhella						5.51	GHA
29.34	Heggedal						2.36	HEG
30.96	Hallenskog						8.08	HSG
34.45	Røyken						8.08	RØY
37.42	Spikkestad						2.36	SPI

1.58	K+ Filipstad						1.80	FIL
4.38	Skøyen						0.93	SKØ

05

06

BLAD NR. 8, OSLO S - DRAMMEN

km fra Oslo S	06	07 Km mellom	Spor
0.27	<b>Oslo S</b>		OSL
1.40	Nationaltheatret	1.67	NTH
2.29	Elisenberg Bp.A	0.89	ELI
4.38	<b>Skøyen</b>	2.09	SKØ
7.00	<b>Lysaker</b>	2.62	LYS
10.61	Ballerud Bp.A	1.28	BAL
11.89	Kokkerud Bp.A	1.34	KOK
13.23	H-sign 4301	0.91	431
14.14	<b>Sandvika</b>	2.33	SV
16.47	Tanumåsen Bp.A	1.31	TMA
17.78	Lagerud Bp.A	1.31	LAA
19.09	Astaddalen Bp.A	1.50	ÅSA
20.59	Skaugum Bp.A	1.40	SUM
22.75	H-sign 4601	1.08	461
23.83	<b>Asker</b>	3.95	ASR
39.25	Solberg Bp.A	3.74	SBR
42.99	Eriksrud	2.82	ERU
45.81	Sørumsåsen Bp.A	2.18	SAS
46.84	Lier	2.77	LIE
47.99	Huseby Bp.A	2.10	HBY
50.76	Brakerøya	0.54	BRA
51.77	Holmen s.sp		HMS
52.86	<b>Drammen</b>		DRM
53.40	Nybyen		NYB

7.00	<b>Lysaker</b>	1.99	LYS
8.99	Stabekk	1.73	STB
10.72	Høvik	0.96	HVK
11.68	Ramstad Bp.A	0.67	RAM
12.23	Blommenholm		BLO
12.35	Blommenholm Bp.A		BLM
14.14	<b>Sandvika</b>	1.83*	SV
15.82	Slependen		SLE
16.00	Slependen Bp.A		SLP
17.62	Billingsstad	1.62	BST
20.19	Hvalstad	2.57	HVA
21.23	Vakås	1.30	VAK
21.49	Vakås Bp.A		VAS
22.17	Høn	2.34	HØN
23.83	<b>Asker</b>		ASR
25.59	Bondvann	5.51	BON
26.91	Gullhella		GHA
29.34	Heggedal	2: 316	HEG
30.96	Hallenskog		HSG
34.45	Røyken	8.08	RØY
37.42	<b>Spikkestad</b>	2: 384	SPI

1.58	K+ <b>Filipstad</b>		FIL
4.38	<b>Skøyen</b>	1.80	SKØ



BLAD NR. 8, OSLO S - DRAMMEN

km fra Oslo S	07	08	Km mellom	Spør
0.27	<b>Oslo S</b>			OSL
1.40	Nationaltheatret		1.67	NTH
2.29	Elisenberg Bp.A		0.89	ELI
4.38	<b>Skøyen</b>		2.09	SKØ
7.00	<b>Lysaker</b>		2.62	LYS
10.61	Ballerud Bp.A		3.61	LYS
11.89	Kokkerud Bp.A		1.28	BAL
13.23	H-sign 4301		1.34	KOK
14.14	<b>Sandvika</b>		0.91	431
16.47	Tanumåsen Bp.A		2.33	SV
17.78	Lagerud Bp.A		1.31	TMA
19.09	Astaddalen Bp.A		1.31	LAA
20.59	Skaugum Bp.A		1.50	ÅSA
22.75	H-sign 4601		1.40	SUM
23.83	<b>Asker</b>		1.08	461
39.25	Solberg Bp.A		3.95	ASR
42.99	Eriksrud		3.74	SBR
45.81	Sørumåsen Bp.A		2.82	ERU
46.84	Lier		2.18	SAS
47.99	Huseby Bp.A		2.77	LIE
50.76	Brakerøya		3.00	HBV
51.77	Holmen s.sp		2.10	BRA
52.86	<b>Drammen</b>		0.54	HMS
53.40	Nybyen			DRM
				NYB

7.00	<b>Lysaker</b>		1.99	LYS
8.99	Stabekk		3.00	STB
10.72	Høvik		1.73	HVK
11.68	Ramstad Bp.A		0.96	RAM
12.23	Blommenholm		0.67	BLO
12.35	Blommenholm Bp.A			BLM
14.14	<b>Sandvika</b>		1.79	SV
15.82	Slependen		1.83*	SV
16.00	Slependen Bp.A			SLE
17.62	Billingsstad		1.62	SLP
20.19	Hvalstad		2.57	BST
21.23	Vakås			HVA
21.49	Vakås Bp.A		1.30	VAK
22.17	Høn		2.34	VAS
23.83	<b>Asker</b>			HØN
25.59	Bondvann			ASR
26.91	Gullhella		5.51	BON
29.34	Heggedal			GHA
30.96	Hallenskog		2.00	HEG
34.45	Røyken		8.08	HSG
37.42	<b>Spikkestad</b>			RØY
			2.00	SPI

1.58	K+ <b>Filipstad</b>			FIL
4.38	<b>Skøyen</b>		1.80	SKØ
			0.93	

BLAD NR. 8, OSLO S - DRAMMEN

km fra Oslo S	08	09	Km mellom	Spor
0.27	<b>Oslo S</b>			OSL
1.40	Nationaltheatret		1.67	NTH
2.29	Elisenberg Bp.A		0.89	ELI
4.38	<b>Skøyen</b>		2.09	SKØ
7.00	<b>Lysaker</b>		2.62	LYS
10.61	Ballerud Bp.A		3.61	LYS
11.89	Kokkerud Bp.A		1.28	BAL
13.23	H-sign 4301		1.34	KOK
14.14	<b>Sandvika</b>		0.91	431
16.47	Tanumåsen Bp.A		2.33	SV
17.78	Lagerud Bp.A		1.31	TMA
19.09	Astaddalen Bp.A		1.31	LA
20.59	Skaugum Bp.A		1.50	ASA
22.75	H-sign 4601		1.40	SUM
23.83	<b>Asker</b>		1.08	461
39.25	Solberg Bp.A		3.95	ASR
42.99	Eriksrud		3.74	SBR
45.81	Sørumåsen Bp.A		2.82	ERU
46.84	Lier		2.18	SAS
47.99	Huseby Bp.A		2.18	LIE
50.76	Brakerøya		2.77	HB
51.77	Holmen s.sp		3.00	BRA
52.86	<b>Drammen</b>		2.10	HMS
53.40	Nybyen		0.54	DRM
				NYB

7.00	<b>Lysaker</b>		1.99	LYS
8.99	Stabekk		3.00	STB
10.72	Høvik		1.73	HVK
11.68	Ramstad Bp.A		0.96	RAM
12.23	Blommenholm		0.67	BLO
12.35	Blommenholm Bp.A		0.67	BLM
14.14	<b>Sandvika</b>		1.79	SV
15.82	Slependen		1.83*	SV
16.00	Slependen Bp.A		1.83*	SLE
17.62	Billingsstad		1.62	SLP
20.19	Hvalstad		2.57	BST
21.23	Vakås		2.57	HVA
21.49	Vakås Bp.A		1.30	VAK
22.17	Høn		2.34	VAS
23.83	<b>Asker</b>		2.34	HØN
25.59	Bondvann		2.34	ASR
26.91	Gullhella		5.51	BON
29.34	Heggedal		5.51	GHA
30.96	Hallenskog		2.00	HEG
34.45	Røyken		8.08	HSG
37.42	<b>Spikkestad</b>		2.00	RØY
				SPI

1.58	K+ <b>Filipstad</b>			FIL
4.38	<b>Skøyen</b>		1.80	SKØ
			0.93	SKØ

BLAD NR. 8, OSLO S - DRAMMEN

km fra Oslo S	09			10 Km mellom	Spor
0.27		<b>Oslo S</b>			OSL
1.40		Nationaltheatret		1.67	NTH
2.29		Elisenberg Bp.A		0.89	ELI
4.38		<b>Skøyen</b>		2.09	SKØ
7.00		<b>Lysaker</b>		2.62	LYS
10.61		Ballerud Bp.A		3.61	LYS
11.89		Kokkerud Bp.A		1.28	BAL
13.23		H-sign 4301		1.34	KOK
14.14		<b>Sandvika</b>		0.91	431
16.47		Tanumåsen Bp.A		2.33	SV
17.78		Lagerud Bp.A		1.31	TMA
19.09		Astaddalen Bp.A		1.31	LAA
20.59		Skaugum Bp.A		1.50	ÅSA
22.75		H-sign 4601		1.40	SUM
23.83		<b>Asker</b>		1.08	461
39.25		Solberg Bp.A		3.95	ASR
42.99		Eriksrud		3.74	SBR
45.81		Sørumåsen Bp.A		2.82	ERU
46.84		Lier		2.18	SAS
47.99		Huseby Bp.A		2.18	LIE
50.76		<b>Brakerøya</b>		2.77	HBV
51.77		Holmen s.sp		3.00	BRA
52.86		<b>Drammen</b>		2.10	HMS
53.40		Nybyen		0.54	DRM
					NYB

7.00		<b>Lysaker</b>		1.99	LYS
8.99		Stabekk		1.73	STB
10.72		Høvik		0.96	HVK
11.68		Ramstad Bp.A		0.67	RAM
12.23		Blommenholm			BLO
12.35		Blommenholm Bp.A			BLM
14.14		<b>Sandvika</b>		1.79	SV
15.82		Slependen		1.83*	SV
16.00		Slependen Bp.A			SLE
17.62		Billingsstad		1.62	SLP
20.19		Hvalstad		2.57	BST
21.23		Vakås		1.30	HVA
21.49		Vakås Bp.A			VAK
22.17		Høn		2.34	VAS
23.83		<b>Asker</b>			HØN
25.59		Bondivann			ASR
26.91		Gullhella		5.51	BON
29.34		Heggedal			GHA
30.96		Hallenskog		2.00	HEG
34.45		Røyken		8.08	HSG
37.42		<b>Spikkestad</b>			RØY
					SPI

1.58	K+	<b>Filipstad</b>			FIL
4.38		<b>Skøyen</b>		1.80	SKØ

BLAD NR. 8, OSLO S - DRAMMEN

km fra Oslo S	10		11	Km mellom	Spor
0.27	<b>Oslo S</b>				OSL
1.40	Nationaltheatret			1.67	NTH
2.29	Elisenberg Bp.A			0.89	ELI
4.38	<b>Skøyen</b>			2.09	SKØ
7.00	<b>Lysaker</b>			2.62	LYS
10.61	Ballerud Bp.A			1.28	BAL
11.89	Kokkerud Bp.A			1.34	KOK
13.23	H-sign 4301			0.91	431
14.14	<b>Sandvika</b>			2.23	SV
16.47	Tanumåsen Bp.A			1.31	TMA
17.78	Lagerud Bp.A			1.31	LAA
19.09	Astaddalen Bp.A			1.50	ÅSA
20.59	Skaugum Bp.A			1.40	SUM
22.75	H-sign 4601			1.08	461
23.83	<b>Asker</b>			3.95	ASR
39.25	Solberg Bp.A			3.74	SBR
42.99	Eriksrud			2.82	ERU
45.81	Sørumåsen Bp.A			2.18	SAS
46.84	Lier			2.77	LIE
47.99	Huseby Bp.A			2.10	HBV
50.76	<b>Brakerøya</b>			3.61	BRA
51.77	Holmen s.sp			2.10	HMS
52.86	<b>+ Drammen</b>			0.54	DRM
53.40	<b>Nybyen</b>				NYB

7.00	<b>Lysaker</b>			1.99	LYS
8.99	Stabekk			1.73	STB
10.72	Høvik			0.96	HVK
11.68	Ramstad Bp.A			0.67	RAM
12.23	Blommenholm				BLO
12.35	Blommenholm Bp.A			1.79	BLM
14.14	<b>Sandvika</b>			1.83*	SV
15.82	Slependen			1.62	SLE
16.00	Slependen Bp.A			2.57	SLP
17.62	Billingsstad			1.30	BST
20.19	Hvalstad			2.34	HVA
21.23	Vakås			1.30	VAK
21.49	Vakås Bp.A			2.51	VAS
22.17	Høn			1.30	HØN
23.83	<b>Asker</b>			5.51	ASR
25.59	Bondvann			5.51	BON
26.91	Gullhella			8.08	GHA
29.34	Heggedal			2.36	HEG
30.96	Hallenskog			8.08	HSG
34.45	Røyken				RØY
37.42	<b>Spikkestad</b>			2.36	SPI

1.58	<b>K+ Filipstad</b>				FIL
4.38	<b>Skøyen</b>			0.93	SKØ

BLAD NR. 8, OSLO S - DRAMMEN

km fra Oslo S	11	12 Km mellom	Spor
0.27	<b>Oslo S</b>		OSL
1.40	Nationaltheatret	1.67	NTH
2.29	Elisenberg Bp.A	0.89	ELI
4.38	<b>Skøyen</b>	2.09	SKØ
7.00	<b>Lysaker</b>	2.62	LYS
10.61	Ballerud Bp.A	3.61	LYS
11.89	Kokkerud Bp.A	1.28	BAL
13.23	H-sign 4301	1.34	KOK
14.14	<b>Sandvika</b>	0.91	431
16.47	Tanumåsen Bp.A	2.33	SV
17.78	Lagerud Bp.A	1.31	TMA
19.09	Astaddalen Bp.A	1.31	LAA
20.59	Skaugum Bp.A	1.50	ÅSA
22.75	H-sign 4601	1.40	SUM
23.83	<b>Asker</b>	1.08	461
39.25	Solberg Bp.A	3.95	ASR
42.99	Eriksrud	3.74	SBR
45.81	Sørumåsen Bp.A	2.82	ERU
46.84	Lier	2.18	SAS
47.99	Huseby Bp.A	2.77	LIE
50.76	Brakerøya	2.10	HBY
51.77	Holmen s.sp	3: 675	BRA
52.86	<b>Drammen</b>	2.10	HMS
53.40	Nybyen	0.54	DRM
			NYB

7.00	<b>Lysaker</b>	1.99	LYS
8.99	Stabekk	3: 284	STB
10.72	Høvik	1.73	HVK
11.68	Ramstad Bp.A	0.96	RAM
12.23	Blommenholm	0.67	BLO
12.35	Blommenholm Bp.A	1.79	BLM
14.14	<b>Sandvika</b>	1.83*	SV
15.82	Slependen	1.62	SLE
16.00	Slependen Bp.A	2.57	SLP
17.62	Billingsstad	1.30	BST
20.19	Hvalstad	2.34	HVA
21.23	Vakås	1.30	VAK
21.49	Vakås Bp.A	2.51	VAS
22.17	Høn	2.34	HØN
23.83	<b>Asker</b>	5.51	ASR
25.59	Bondivann	5.51	BON
26.91	Gullhella	5.51	GHA
29.34	Heggedal	2: 316	HEG
30.96	Hallenskog	8.08	HSG
34.45	Røyken	8.08	RØY
37.42	<b>Spikkestad</b>	2: 384	SPI

1.58	<b>K+ Filipstad</b>		FIL
4.38	<b>Skøyen</b>	0.93	SKØ

BLAD NR. 8, OSLO S - DRAMMEN

km fra Oslo S	12	13 Km mellom	Spor
0.27	<b>Oslo S</b>		OSL
1.40	Nationaltheatret	1.67	NTH
2.29	Elisenberg Bp.A	0.89	ELI
4.38	<b>Skøyen</b>	2.09	SKØ
7.00	<b>Lysaker</b>	2.62	LYS
10.61	Ballerud Bp.A	3.61	LYS
11.89	Kokkerud Bp.A	1.28	BAL
13.23	H-sign 4301	1.34	KOK
14.14	<b>Sandvika</b>	0.91	431
16.47	Tanumåsen Bp.A	2.33	SV
17.78	Lagerud Bp.A	1.31	TMA
19.09	Astaddalen Bp.A	1.31	LAA
20.59	Skaugum Bp.A	1.50	ÅSA
22.75	H-sign 4601	1.40	SUM
23.83	<b>Asker</b>	1.08	461
39.25	Solberg Bp.A	3.95	ASR
42.99	Eriksrud	3.74	SBR
45.81	Sørumåsen Bp.A	2.82	ERU
46.84	Lier	2.18	SAS
47.99	Huseby Bp.A	2.18	LIE
50.76	Brakerøya	2.77	HBV
51.77	Holmen s.sp	3.00	BRA
52.86	<b>Drammen</b>	2.10	HMS
53.40	Nybyen	0.54	DRM
			NYB

7.00	<b>Lysaker</b>	1.99	LYS
8.99	Stabekk	3.28	STB
10.72	Høvik	1.73	HVK
11.68	Ramstad Bp.A	0.96	RAM
12.23	Blommenholm	0.67	BLO
12.35	Blommenholm Bp.A	1.79	BLM
14.14	<b>Sandvika</b>	1.83*	SV
15.82	Slependen	1.62	SLE
16.00	Slependen Bp.A	2.57	SLP
17.62	Billingsstad	1.30	BST
20.19	Hvalstad	2.34	HVA
21.23	Vakås	1.30	VAK
21.49	Vakås Bp.A	2.34	VAS
22.17	Høn	2.34	HØN
23.83	<b>Asker</b>	5.51	ASR
25.59	Bondivann	5.51	BON
26.91	Gullhella	5.51	GHA
29.34	Heggedal	2.34	HEG
30.96	Hallenskog	8.08	HSG
34.45	Røyken	8.08	RØY
37.42	<b>Spikkestad</b>	2.34	SPI

1.58	<b>K+ Filipstad</b>		FIL
4.38	<b>Skøyen</b>	1.80	SKØ

BLAD NR. 8, OSLO S - DRAMMEN

km fra Oslo S	13	14 Km mellom	Spor
0.27	<b>Oslo S</b>		OSL
1.40	Nationaltheatret	1.67	NTH
2.29	Elisenberg Bp.A	0.89	ELI
4.38	<b>Skøyen</b>	2.09	SKØ
7.00	<b>Lysaker</b>	2.62	LYS
10.61	Ballerud Bp.A	3.61	LYS
11.89	Kokkerud Bp.A	1.28	BAL
13.23	H-sign 4301	1.34	KOK
14.14	<b>Sandvika</b>	0.91	431
16.47	Tanumåsen Bp.A	2.33	SV
17.78	Lagerud Bp.A	1.31	TMA
19.09	Astaddalen Bp.A	1.31	LAA
20.59	Skaugum Bp.A	1.50	ÅSA
22.75	H-sign 4601	1.40	SUM
23.83	<b>Asker</b>	1.08	461
39.25	Solberg Bp.A	3.95	ASR
42.99	Eriksrud	3.74	SBR
45.81	Sørumåsen Bp.A	2.82	ERU
46.84	Lier	2.18	SAS
47.99	Huseby Bp.A	2.18	LIE
50.76	Brakerøya	2.77	HBY
51.77	Holmen s.sp	3.00	BRA
52.86	<b>Drammen</b>	2.10	HMS
53.40	Nybyen	0.54	DRM
			NYB

7.00	<b>Lysaker</b>	1.99	LYS
8.99	Stabekk	3.28	STB
10.72	Høvik	1.73	HVK
11.68	Ramstad Bp.A	0.96	RAM
12.23	Blommenholm	0.67	BLO
12.35	Blommenholm Bp.A	1.79	BLM
14.14	<b>Sandvika</b>	1.83*	SV
15.82	Slependen	1.62	SLE
16.00	Slependen Bp.A	2.57	SLP
17.62	Billingsstad	1.30	BST
20.19	Hvalstad	2.34	HVA
21.23	Vakås	1.30	VAK
21.49	Vakås Bp.A	2.34	VAS
22.17	Høn	2.34	HØN
23.83	<b>Asker</b>	2.34	ASR
25.59	Bondivann	5.51	BON
26.91	Gullhella	5.51	GHA
29.34	Heggedal	2.34	HEG
30.96	Hallenskog	8.08	HSG
34.45	Røyken	8.08	RØY
37.42	<b>Spikkestad</b>	2.34	SPI

1.58	<b>K+ Filipstad</b>		FIL
4.38	<b>Skøyen</b>	1.80	SKØ



### BLAD NR. 8, OSLO S - DRAMMEN

km fra Oslo S	14	15 Km mellom	Spør
0.27	<b>Oslo S</b>		OSL
1.40	Nationaltheatret	1.67	NTH
2.29	Elisenberg Bp.A	0.89	ELI
4.38	<b>Skøyen</b>	2.09	SKØ
7.00	<b>Lysaker</b>	2.62	LYS
10.61	Ballerud Bp.A	1.28	BAL
11.89	Kokkerud Bp.A	1.34	KOK
13.23	H-sign 4301	0.91	431
14.14	<b>Sandvika</b>	2.23	SV
16.47	Tanumåsen Bp.A	1.31	TMA
17.78	Lagerud Bp.A	1.31	LAA
19.09	Astaddalen Bp.A	1.50	ÅSA
20.59	Skaugum Bp.A	1.40	SUM
22.75	H-sign 4601	1.08	461
23.83	<b>Asker</b>	3.95	ASR
39.25	Solberg Bp.A	3.74	SBR
42.99	Eriksrud	2.82	ERU
45.81	Sørumåsen Bp.A	2.18	SAS
46.84	Lier	2.18	LIE
47.99	Huseby Bp.A	2.77	HBY
50.76	<b>Brakerøya</b>	3.61	BRA
51.77	Holmen s.sp	2.10	HMS
52.86	<b>Drammen</b>	0.54	DRM
53.40	Nybyen		NYB

7.00	<b>Lysaker</b>	1.99	LYS
8.99	Stabekk	1.73	STB
10.72	Høvik	0.96	HVK
11.68	Ramstad Bp.A	0.67	RAM
12.23	Blommenholm		BLO
12.35	Blommenholm Bp.A		BLM
14.14	<b>Sandvika</b>	1.83*	SV
15.82	Slependen		SLE
16.00	Slependen Bp.A		SLP
17.62	Billingsstad	1.62	BST
20.19	Hvalstad	2.57	HVA
21.23	Vakås	1.30	VAK
21.49	Vakås Bp.A		VAS
22.17	Høn	2.34	HØN
23.83	<b>Asker</b>		ASR
25.59	Bondivann		BON
26.91	Gullhella	5.51	GHA
29.34	Heggedal	2.316	HEG
30.96	Hallenskog		HSG
34.45	Røyken	8.08	RØY
37.42	<b>Spikkestad</b>	2.384	SPI

1.58	<b>K+ Filipstad</b>		FIL
4.38	<b>Skøyen</b>	1.80	SKØ



BLAD NR. 8, OSLO S - DRAMMEN

km fra Oslo S	15	16 Km mellom	Spør
0.27	<b>Oslo S</b>		OSL
1.40	Nationaltheatret	1.67	NTH
2.29	Elisenberg Bp.A	0.89	ELI
4.38	<b>Skøyen</b>	2.09	SKØ
7.00	<b>Lysaker</b>	2.62	LYS
10.61	Ballerud Bp.A	3.61	LYS
11.89	Kokkerud Bp.A	1.28	BAL
13.23	H-sign 4301	1.34	KOK
14.14	<b>Sandvika</b>	0.91	431
16.47	Tanumåsen Bp.A	2.33	SV
17.78	Lagerud Bp.A	1.31	TMA
19.09	Astaddalen Bp.A	1.31	LAA
20.59	Skaugum Bp.A	1.50	ÅSA
22.75	H-sign 4601	1.40	SUM
23.83	<b>Asker</b>	1.08	461
39.25	Solberg Bp.A	3.95	ASR
42.99	Eriksrud	3.74	SBR
45.81	Sørumåsen Bp.A	2.82	ERU
46.84	Lier	2.18	SAS
47.99	Huseby Bp.A	2.18	LIE
50.76	Brakerøya	2.77	HBV
51.77	Holmen s.sp	3.00	BRA
52.86	<b>Drammen</b>	2.10	HMS
53.40	Nybyen	0.54	DRM
			NYB

7.00	<b>Lysaker</b>	1.99	LYS
8.99	Stabekk	1.73	STB
10.72	Høvik	0.96	HVK
11.68	Ramstad Bp.A	0.67	RAM
12.23	Blommenholm		BLO
12.35	Blommenholm Bp.A		BLM
14.14	<b>Sandvika</b>	1.83*	SV
15.82	Slependen		SLE
16.00	Slependen Bp.A		SLP
17.62	Billingsstad	1.62	BST
20.19	Hvalstad	2.57	HVA
21.23	Vakås	1.30	VAK
21.49	Vakås Bp.A		VAS
22.17	Høn	2.34	HØN
23.83	<b>Asker</b>		ASR
25.59	Bondivann		BON
26.91	Gullhella	5.51	GHA
29.34	Heggedal	2.00	HEG
30.96	Hallenskog		HSG
34.45	Røyken	8.08	RØY
37.42	<b>Spikkestad</b>	2.00	SPI

1.58	<b>K+ Filipstad</b>		FIL
4.38	<b>Skøyen</b>	1.80	SKØ
		0.93	

BLAD NR. 8, OSLO S - DRAMMEN

km fra Oslo S	16	17 Km mellom	Spor
0.27	<b>Oslo S</b>		OSL
1.40	Nationaltheatret	1.67	NTH
2.29	Elisenberg Bp.A	0.89	ELI
4.38	<b>Skøyen</b>	2.09	SKØ
7.00	<b>Lysaker</b>	2.62	LYS
10.61	Ballerud Bp.A	3.61	LYS
11.89	Kokkerud Bp.A	1.28	BAL
13.23	H-sign 4301	1.34	KOK
14.14	<b>Sandvika</b>	0.91	431
16.47	Tanumåsen Bp.A	2.33	SV
17.78	Lagerud Bp.A	1.31	TMA
19.09	Astaddalen Bp.A	1.31	LAA
20.59	Skaugum Bp.A	1.50	ÅSA
22.75	H-sign 4601	1.40	SUM
23.83	<b>Asker</b>	1.08	461
39.25	Solberg Bp.A	3.95	ASR
42.99	Eriksrud	3.74	SBR
45.81	Sørumåsen Bp.A	2.82	ERU
46.84	Lier	2.18	SAS
47.99	Huseby Bp.A	2.18	LIE
50.76	Brakerøya	2.77	HBY
51.77	Holmen s.sp	2.10	BRA
52.86	<b>Drammen</b>	0.54	HMS
53.40	Nybyen	0.54	DRM
			NYB

7.00	<b>Lysaker</b>	1.99	LYS
8.99	Stabekk	1.73	STB
10.72	Høvik	0.96	HVK
11.68	Ramstad Bp.A	0.67	RAM
12.23	Blommenholm		BLO
12.35	Blommenholm Bp.A		BLM
14.14	<b>Sandvika</b>	1.83*	SV
15.82	Slependen	1.62	SLE
16.00	Slependen Bp.A		SLP
17.62	Billingsstad	2.57	BST
20.19	Hvalstad	1.30	HVA
21.23	Vakås		VAK
21.49	Vakås Bp.A		VAS
22.17	Høn	2.34	HØN
23.83	<b>Asker</b>		ASR
25.59	Bondvann	5.51	BON
26.91	Gullhella		GHA
29.34	Heggedal	2: 316	HEG
30.96	Hallenskog		HSG
34.45	Røyken	8.08	RØY
37.42	<b>Spikkestad</b>	2: 384	SPI

1.58	K+ <b>Filipstad</b>		FIL
4.38	<b>Skøyen</b>	1.80	SKØ
		0.93	

BLAD NR. 8, OSLO S - DRAMMEN

km fra Oslo S	17	18 Km mellom	Spor
0.27	<b>Oslo S</b>		OSL
1.40	Nationaltheatret	1.67	NTH
2.29	Elisenberg Bp.A	0.89	ELI
4.38	<b>Skøyen</b>	2.09	SKØ
7.00	<b>Lysaker</b>	2.62	LYS
10.61	Ballerud Bp.A	3.61	LYS
11.89	Kokkerud Bp.A	1.28	BAL
13.23	H-sign 4301	1.34	KOK
14.14	<b>Sandvika</b>	0.91	431
16.47	Tanumåsen Bp.A	2.33	SV
17.78	Lagerud Bp.A	1.31	TMA
19.09	Astaddalen Bp.A	1.31	LAA
20.59	Skaugum Bp.A	1.50	ÅSA
22.75	H-sign 4601	1.40	SUM
23.83	<b>Asker</b>	1.08	461
39.25	Solberg Bp.A	3.95	ASR
42.99	Eriksrud	3.74	SBR
45.81	Sørumåsen Bp.A	2.82	ERU
46.84	Lier	2.18	SAS
47.99	Huseby Bp.A	2.77	LIE
50.76	Brakerøya	2.10	HBV
51.77	Holmen s.sp	3.67	BRA
52.86	<b>Drammen</b>	2.10	HMS
53.40	Nybyen	0.54	DRM
			NYB

7.00	<b>Lysaker</b>	1.99	LYS
8.99	Stabekk	1.73	STB
10.72	Høvik	0.96	HVK
11.68	Ramstad Bp.A	0.67	RAM
12.23	Blommenholm		BLO
12.35	Blommenholm Bp.A		BLM
14.14	<b>Sandvika</b>	1.83*	SV
15.82	Slependen	1.62	SLE
16.00	Slependen Bp.A		SLP
17.62	Billingsstad	2.57	BST
20.19	Hvalstad	1.30	HVA
21.23	Vakås		VAK
21.49	Vakås Bp.A		VAS
22.17	Høn	2.34	HØN
23.83	<b>Asker</b>		ASR
25.59	Bondivann	5.51	BON
26.91	Gullhella		GHA
29.34	Heggedal	2.316	HEG
30.96	Hallenskog		HSG
34.45	Røyken	8.08	RØY
37.42	<b>Spikkestad</b>	2.384	SPI

1.58	<b>K+ Filipstad</b>		FIL
4.38	<b>Skøyen</b>	1.80	SKØ

BLAD NR. 8, OSLO S - DRAMMEN

km fra Oslo S	18	19	Km mellom	Spør
0.27	<b>Oslo S</b>			OSL
1.40	Nationaltheatret		1.67	NTH
2.29	Elisenberg Bp.A		0.89	ELI
4.38	<b>Skøyen</b>		2.09	SKØ
7.00	<b>Lysaker</b>		2.62	LYS
10.61	Ballerud Bp.A		3.61	LYS
11.89	Kokkerud Bp.A		1.28	BAL
13.23	H-sign 4301		1.34	KOK
14.14	<b>Sandvika</b>		0.91	431
16.47	Tanumåsen Bp.A		2.33	SV
17.78	Lagerud Bp.A		1.31	TMA
19.09	Astaddalen Bp.A		1.31	LAA
20.59	Skaugum Bp.A		1.50	ÅSA
22.75	H-sign 4601		1.40	SUM
23.83	<b>Asker</b>		1.08	461
39.25	Solberg Bp.A		3.95	ASR
42.99	Eriksrud		3.74	SBR
45.81	Sørumåsen Bp.A		2.82	ERU
46.84	Lier		2.18	SAS
47.99	Huseby Bp.A		2.18	LIE
50.76	Brakerøya		2.77	HBY
51.77	Holmen s.sp		3.00	BRA
52.86	<b>Drammen</b>		2.10	HMS
53.40	Nybyen		0.54	DRM
				NYB

7.00	<b>Lysaker</b>		1.99	LYS
8.99	Stabekk		3.00	STB
10.72	Høvik		1.73	HVK
11.68	Ramstad Bp.A		0.96	RAM
12.23	Blommenholm		0.67	BLO
12.35	Blommenholm Bp.A			BLM
14.14	<b>Sandvika</b>		1.79	SV
15.82	Slependen		1.83*	SV
16.00	Slependen Bp.A		2.68	SLE
17.62	Billingsstad		1.62	SLP
20.19	Hvalstad		2.57	BST
21.23	Vakås			HVA
21.49	Vakås Bp.A		1.30	VAK
22.17	Høn		2.34	VAS
23.83	<b>Asker</b>		1	HØN
25.59	Bondivann			ASR
26.91	Gullhella		5.51	BON
29.34	Heggedal			GHA
30.96	Hallenskog		2: 316	HEG
34.45	Røyken		8.08	HSG
37.42	<b>Spikkestad</b>		2: 384	RØY
				SPI

1.58	<b>K+ Filipstad</b>			FIL
4.38	<b>Skøyen</b>		1.80	SKØ
			0.93	SKØ

BLAD NR. 8, OSLO S - DRAMMEN

km fra Oslo S	19	20	Km mellom	Spør
0.27	<b>Oslo S</b>			OSL
1.40	Nationaltheatret		1.67	NTH
2.29	Elisenberg Bp.A		0.89	ELI
4.38	<b>Skøyen</b>		2.09	SKØ
7.00	<b>Lysaker</b>		2.62	LYS
10.61	Ballerud Bp.A		3.61	LYS
11.89	Kokkerud Bp.A		1.28	BAL
13.23	H-sign 4301		1.34	KOK
14.14	<b>Sandvika</b>		0.91	431
16.47	Tanumåsen Bp.A		2.33	SV
17.78	Lagerud Bp.A		1.31	TMA
19.09	Astaddalen Bp.A		1.31	LAA
20.59	Skaugum Bp.A		1.50	ÅSA
22.75	H-sign 4601		1.40	SUM
23.83	<b>Asker</b>		1.08	461
39.25	Solberg Bp.A		3.95	ASR
42.99	Eriksrud		3.74	SBR
45.81	Sørumåsen Bp.A		2.82	ERU
46.84	Lier		2.18	SAS
47.99	Huseby Bp.A		2.77	LIE
50.76	Brakerøya		3.00	HBY
51.77	Holmen s.sp		2.10	BRA
52.86	<b>Drammen</b>		0.54	HMS
53.40	Nybyen			DRM
				NYB

7.00	<b>Lysaker</b>		1.99	LYS
8.99	Stabekk		3.00	STB
10.72	Høvik		1.73	HVK
11.68	Ramstad Bp.A		0.96	HVK
12.23	Blommenholm		0.67	RAM
12.35	Blommenholm Bp.A			BLO
14.14	<b>Sandvika</b>		1.79	BLM
15.82	Slependen		1.83*	SV
16.00	Slependen Bp.A		3.00	SV
17.62	Billingsstad		1.62	SLE
20.19	Hvalstad		2.57	SLP
21.23	Vakås		1.30	BST
21.49	Vakås Bp.A		2.57	HVA
22.17	Høn		1.30	VAK
23.83	<b>Asker</b>		2.34	VAS
25.59	Bondivann		2.34	HØN
26.91	Gullhella		5.51	ASR
29.34	Heggedal		5.51	BON
30.96	Hallenskog		2.00	GHA
34.45	Røyken		8.08	HEG
37.42	<b>Spikkestad</b>		2.00	HSG
				RØY
				SPI

1.58	<b>K+ Filipstad</b>		1.80	FIL
4.38	<b>Skøyen</b>		0.93	SKØ

BLAD NR. 8, OSLO S - DRAMMEN

km fra Oslo S	20	21 Km mellom	Spor
0.27	<b>Oslo S</b>		OSL
1.40	Nationaltheatret	1.67	NTH
2.29	Elisenberg Bp.A	0.89	ELI
4.38	<b>Skøyen</b>	2.09	SKØ
7.00	<b>Lysaker</b>	2.62	LYS
10.61	Ballerud Bp.A	3.61	LYS
11.89	Kokkerud Bp.A	1.28	BAL
13.23	H-sign 4301	1.34	KOK
14.14	<b>Sandvika</b>	0.91	431
16.47	Tanumåsen Bp.A	2.33	SV
17.78	Lagerud Bp.A	1.31	TMA
19.09	Astaddalen Bp.A	1.31	LAA
20.59	Skaugum Bp.A	1.50	ÅSA
22.75	H-sign 4601	1.40	SUM
23.83	<b>Asker</b>	1.08	461
39.25	Solberg Bp.A	3.95	ASR
42.99	Eriksrud	3.74	SBR
45.81	Sørumåsen Bp.A	2.82	ERU
46.84	Lier	2.18	SAS
47.99	Huseby Bp.A	2.18	LIE
50.76	Brakerøya	2.77	HBY
51.77	Holmen s.sp	3.00	BRA
52.86	<b>Drammen</b>	2.10	HMS
53.40	Nybyen	0.54	DRM
			NYB

7.00	<b>Lysaker</b>	1.99	LYS
8.99	Stabekk	3.28	STB
10.72	Høvik	1.73	HVK
11.68	Ramstad Bp.A	0.96	RAM
12.23	Blommenholm	0.67	BLO
12.35	Blommenholm Bp.A	1.79	BLM
14.14	<b>Sandvika</b>	1.83*	SV
15.82	Slependen	1.62	SLE
16.00	Slependen Bp.A	2.57	SLP
17.62	Billingsstad	1.30	BST
20.19	Hvalstad	2.34	HVA
21.23	Vakås	1.30	VAK
21.49	Vakås Bp.A	2.34	VAS
22.17	Høn	2.34	HØN
23.83	<b>Asker</b>	2.34	ASR
25.59	Bondivann	5.51	BON
26.91	Gullhella	5.51	GHA
29.34	Heggedal	2.34	HEG
30.96	Hallenskog	8.08	HSG
34.45	Røyken	8.08	RØY
37.42	<b>Spikkestad</b>	2.34	SPI

1.58	K+ <b>Filipstad</b>	1.80	FIL
4.38	<b>Skøyen</b>	0.93	SKØ



BLAD NR. 8, OSLO S - DRAMMEN

km fra Oslo S	21	22 Km mellom	Spør
0.27	<b>Oslo S</b>		OSL
1.40	Nationaltheatret	1.67	NTH
2.29	Elisenberg Bp.A	0.89	ELI
4.38	<b>Skøyen</b>	2.09	SKØ
7.00	<b>Lysaker</b>	2.62	LYS
10.61	Ballerud Bp.A	1.28	BAL
11.89	Kokkerud Bp.A	1.34	KOK
13.23	H-sign 4301	0.91	431
14.14	<b>Sandvika</b>	2.33	SV
16.47	Tanumåsen Bp.A	1.31	TMA
17.78	Lagerud Bp.A	1.31	LAA
19.09	Astaddalen Bp.A	1.50	ÅSA
20.59	Skaugum Bp.A	1.40	SUM
22.75	H-sign 4601	1.08	461
23.83	<b>Asker</b>	3.95	ASR
39.25	Solberg Bp.A	3.74	SBR
42.99	Eriksrud	2.82	ERU
45.81	Sørumåsen Bp.A	2.18	SAS
46.84	Lier	2.18	LIE
47.99	Huseby Bp.A	2.77	HBY
50.76	Brakerøya	3.61	BRA
51.77	Holmen s.sp	2.10	HMS
52.86	<b>Drammen</b>	0.54	DRM
53.40	Nybyen		NYB

7.00	<b>Lysaker</b>	1.99	LYS
8.99	Stabekk	1.73	STB
10.72	Høvik	0.96	HVK
11.68	Ramstad Bp.A	0.67	RAM
12.23	Blommenholm		BLO
12.35	Blommenholm Bp.A		BLM
14.14	<b>Sandvika</b>	1.83*	SV
15.82	Slependen	1.62	SLE
16.00	Slependen Bp.A		SLP
17.62	Billingsstad	2.57	BST
20.19	Hvalstad	1.30	HVA
21.23	Vakås		VAK
21.49	Vakås Bp.A		VAS
22.17	Høn	2.34	HØN
23.83	<b>Asker</b>	5.51	ASR
25.59	Bondivann		BON
26.91	Gullhella		GHA
29.34	Heggedal	2.36	HEG
30.96	Hallenskog		HSG
34.45	Røyken	8.08	RØY
37.42	<b>Spikkestad</b>	2.36	SPI

1.58	K+ <b>Filipstad</b>		FIL
4.38	<b>Skøyen</b>	1.80	SKØ

BLAD NR. 8, OSLO S - DRAMMEN

km fra Oslo S	22	23	Km mellom	Spør
0.27	<b>Oslo S</b>			OSL
1.40	Nationaltheatret		1.67	NTH
2.29	Elisenberg Bp.A		0.89	ELI
4.38	<b>Skøyen</b>		2.09	SKØ
7.00	<b>Lysaker</b>		2.62	LYS
10.61	Ballerud Bp.A		3.61	LYS
11.89	Kokkerud Bp.A		1.28	BAL
13.23	H-sign 4301		1.34	KOK
14.14	<b>Sandvika</b>		0.91	431
16.47	Tanumåsen Bp.A		2.33	SV
17.78	Lagerud Bp.A		1.31	TMA
19.09	Astaddalen Bp.A		1.31	LA
20.59	Skaugum Bp.A		1.50	ASA
22.75	H-sign 4601		1.40	SUM
23.83	<b>Asker</b>		1.08	461
39.25	Solberg Bp.A		3.95	ASR
42.99	Eriksrud		3.74	SBR
45.81	Sørumåsen Bp.A		2.82	ERU
46.84	Lier		2.18	SAS
47.99	Huseby Bp.A		2.18	LIE
50.76	Brakerøya		2.77	HB
51.77	Holmen s.sp		3.00	BRA
52.86	<b>Drammen</b>		2.10	HMS
53.40	Nybyen		0.54	DRM
				NYB

7.00	<b>Lysaker</b>		1.99	LYS
8.99	Stabekk		3.00	STB
10.72	Høvik		1.73	HVK
11.68	Ramstad Bp.A		0.96	RAM
12.23	Blommenholm		0.67	BLO
12.35	Blommenholm Bp.A		0.67	BLM
14.14	<b>Sandvika</b>		1.79	SV
15.82	Slependen		1.83*	SV
16.00	Slependen Bp.A		1.83*	SLE
17.62	Billingsstad		1.62	SLP
20.19	Hvalstad		2.57	BST
21.23	Vakås		1.30	HVA
21.49	Vakås Bp.A		1.30	VAK
22.17	Høn		2.34	VAS
23.83	<b>Asker</b>		2.34	HØN
25.59	Bondivann			ASR
26.91	Gullhella		5.51	BON
29.34	Heggedal			GHA
30.96	Hallenskog		2.00	HEG
34.45	Røyken		8.08	HSG
37.42	<b>Spikkestad</b>		2.00	RØY
				SPI

1.58	<b>K+ Filipstad</b>			FIL
4.38	<b>Skøyen</b>		1.80	SKØ
			0.93	SKØ



BLAD NR. 8, OSLO S - DRAMMEN

km fra Oslo S	23	24	Km mellom	Spør
0.27	<b>Oslo S</b>			OSL
1.40	Nationaltheatret		1.67	NTH
2.29	Elisenberg Bp.A		0.89	ELI
4.38	<b>Skøyen</b>		2.09	SKØ
7.00	<b>Lysaker</b>		2.62	LYS
10.61	Ballerud Bp.A		3.61	LYS
11.89	Kokkerud Bp.A		1.28	BAL
13.23	H-sign 4301		1.34	KOK
14.14	<b>Sandvika</b>		0.91	431
16.47	Tanumåsen Bp.A		2.33	SV
17.78	Lagerud Bp.A		1.31	TMA
19.09	Astaddalen Bp.A		1.31	LAA
20.59	Skaugum Bp.A		1.50	ASA
22.75	H-sign 4601		1.40	SUM
23.83	<b>Asker</b>		1.08	461
39.25	Solberg Bp.A		3.95	ASR
42.99	Eriksrud		3.74	SBR
45.81	Sørumåsen Bp.A		2.82	ERU
46.84	Lier		2.18	SAS
47.99	Huseby Bp.A		2.77	LIE
50.76	Brakerøya		2.10	HBV
51.77	Holmen s.sp		3: 675	BRA
52.86	<b>Drammen</b>		0.54	HMS
53.40	Nybyen			DRM
				NYB

7.00	<b>Lysaker</b>		1.99	LYS
8.99	Stabekk		3: 284	STB
10.72	Høvik		1.73	HVK
11.68	Ramstad Bp.A		0.96	RAM
12.23	Blommenholm		0.67	BLO
12.35	Blommenholm Bp.A		1.79	BLM
14.14	<b>Sandvika</b>		1.83*	SV
15.82	Slependen		1.62	SLE
16.00	Slependen Bp.A		2.57	SLP
17.62	Billingsstad		1.30	BST
20.19	Hvalstad		2.34	HVA
21.23	Vakås		5.51	VAK
21.49	Vakås Bp.A		8.08	VAS
22.17	Høn		2: 316	HØN
23.83	<b>Asker</b>			ASR
25.59	Bondivann			BON
26.91	Gullhella			GHA
29.34	Heggedal			HEG
30.96	Hallenskog			HSG
34.45	Røyken			RØY
37.42	<b>Spikkestad</b>		2: 384	SPI

1.58	K+ <b>Filipstad</b>			FIL
4.38	<b>Skøyen</b>		1.80	SKØ
			0.93	