

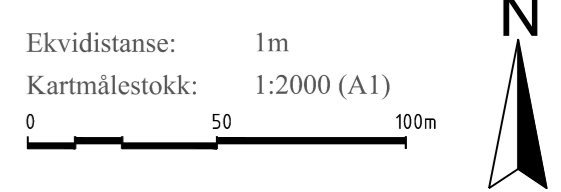
Klepp kommune



Teiknforklaring	Nåværende	Framtidig
Kommuneplanar PBL 2008		
§11-7. Nr. 2 - Samferdselsanlegg og teknisk infrastruktur		
Adkomstveg		
Gang/sykkelveg		
Turveg/turdrag		
Jernbane		
Køyeveg		
Bane		
§11-7. Nr. 5 - Landbruks-, natur- og friluftformål		
Landbruks-, natur- og friluftformål		
§11-8 - Omsynssoner		
Restriksjonssone lufthavn		
Ras- og skredfare		
Flomfare		
Omsyn grøntstruktur		
Bevaring naturmiljø		
Bandlegging etter andre lover		
Linjesymbol		
Plangrense		
Arealgrense		
Vann		
Grense for sikringsone		
Grense for faresone		
Grense for angitt hensynssone		
Grense for båndleggingssone		
Langsiktig grense for landbruk		
Punktsymbol		
Kollektivknutepunkt		

Kartopplysningar

Kjelde for basiskart: Klepp kommune
 Ekvidistans: 1m
 Dato for basiskart: 21.04.21
 Kartmålestokk: 1:2000 (A1)
 Koordinatsystem: EUREF89.NTM-5
 Høgdegrunnlag: NN2000



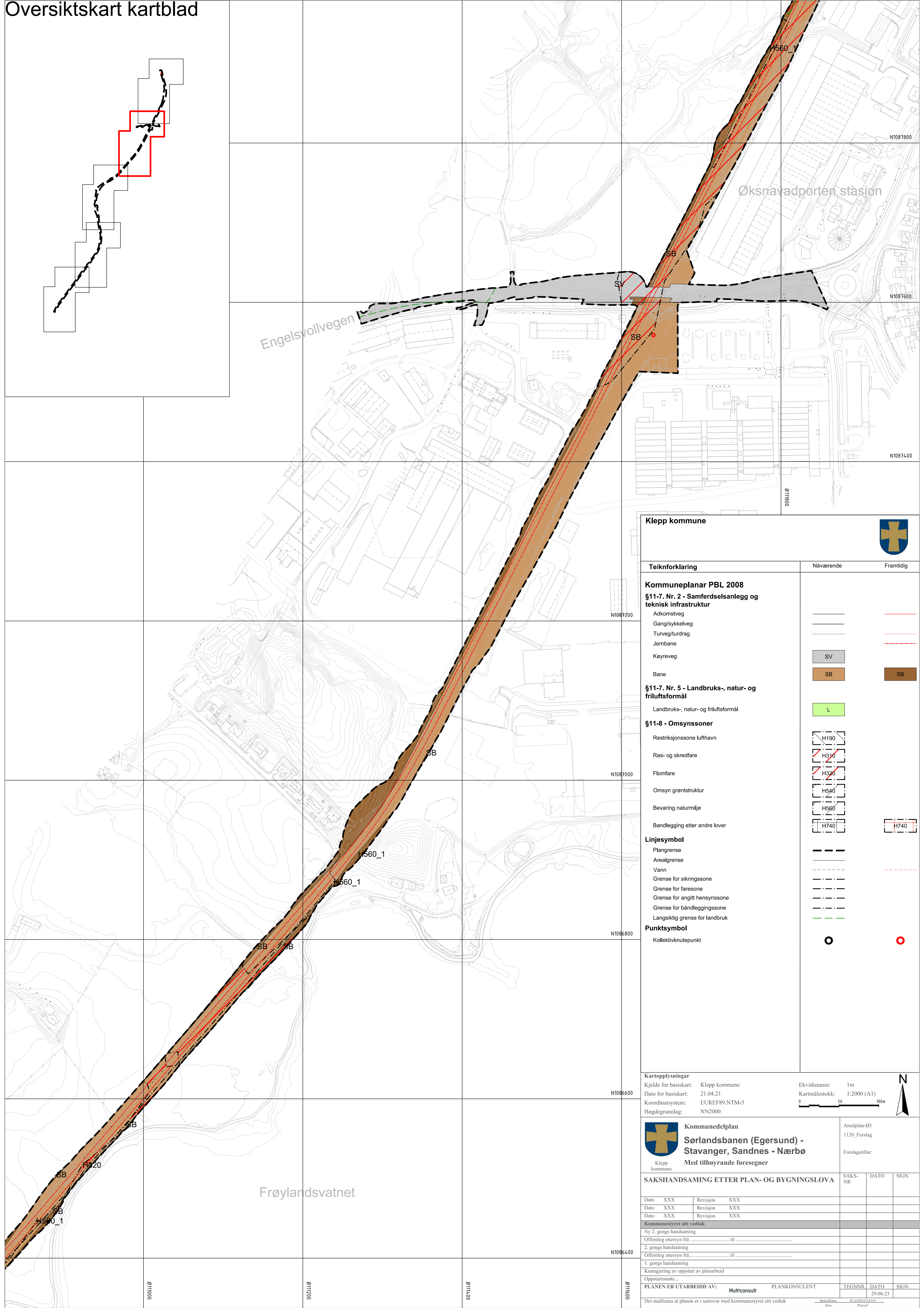
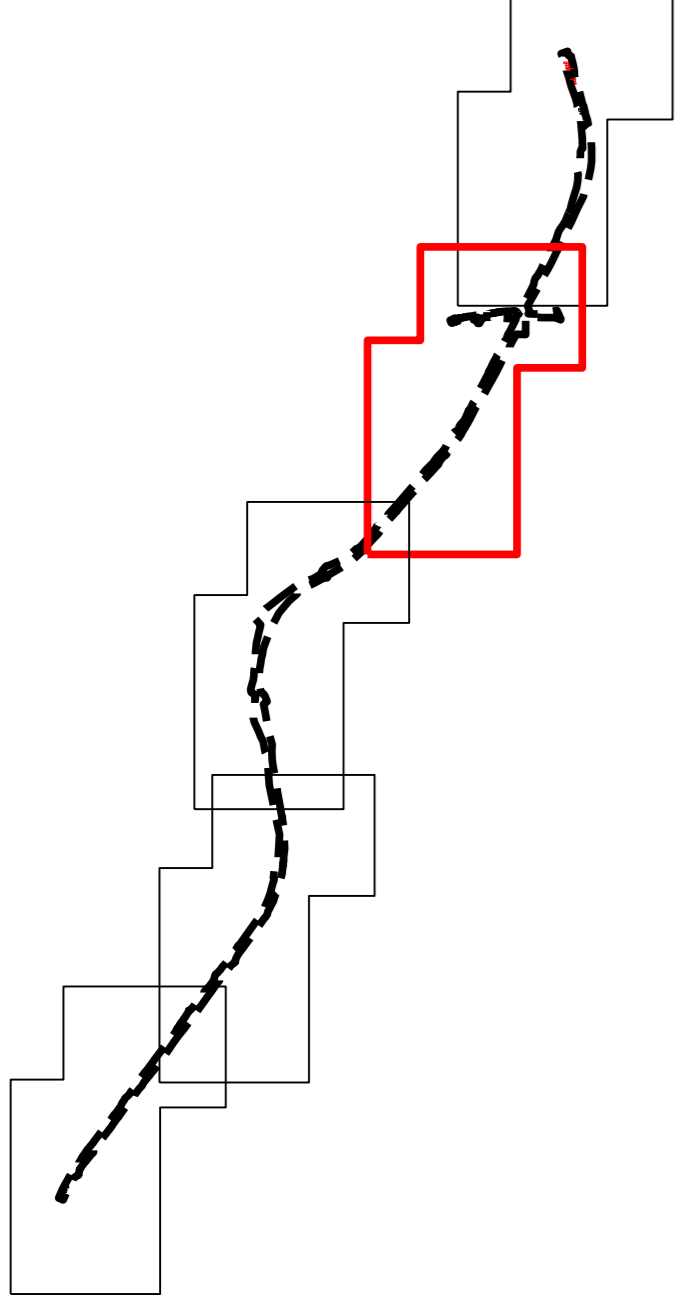
Kommunedelplan

Sørlandsbanen (Egersund) - Stavanger, Sandnes - Nærbø
 Med tilhørende føresegner

Arealplan-ID: 1120_Forslag
 Forslagsstiller:

SAKSHANDSAMING ETTER PLAN- OG BYGNINGSLOVA			SAKS-NR	DATO	SIGN
Dato	XXX	Revisjon	XXX		
Dato	XXX	Revisjon	XXX		
Dato	XXX	Revisjon	XXX		
Kommunestyret sitt vedtak					
Ny 2. gongs handsaming					
Offentleg ettersyn frå					
2. gongs handsaming					
Offentleg ettersyn frå					
1. gongs handsaming					
Kunngjering av oppstart av planarbeid					
Opstartsme...					
PLANEN ER UTARBEIDD AV: Multiconsult			PLANKONSULENT	TEGNNR.	DATO
				29.06.23	SIGN.
Det stadfestas at planen er i samsvar med kommunestyret sitt vedtak					

Oversiktskart kartblad



Klepp kommune



Teiknforklaring	Nåværende	Framtidig
Kommuneplanar PBL 2008		
§11-7. Nr. 2 - Samferdselsanlegg og teknisk infrastruktur		
Adkomstveg	—	—
Gang/sykkelveg	—	—
Turveg/turdrag	—	—
Jernbane	—	—
Køyeveg	SV	—
Bane	SB	SB
§11-7. Nr. 5 - Landbruks-, natur- og friluftformål		
Landbruks-, natur- og friluftformål	L	—
§11-8 - Omsynssoner		
Restriksjonssone lufthavn	H190	—
Ras- og skredfare	H310	—
Flomfare	H320	—
Omsyn grøntstruktur	H540	—
Bevaring naturmiljø	H560	—
Bandlegging etter andre lover	H740	H740
Linjesymbol		
Plangrense	—	—
Arealgrense	—	—
Vann	—	—
Grense for sikringsone	—	—
Grense for faresone	—	—
Grense for angitt hensynssone	—	—
Grense for båndleggingsone	—	—
Langsiktig grense for landbruk	—	—
Punktsymbol		
Kollektivknutepunkt	○	○

Kartopplysningar
 Kjelde for basiskart: Klepp kommune
 Dato for basiskart: 21.04.21
 Koordinatsystem: EUREF89.NTM-5
 Høgdegrunnlag: NN2000

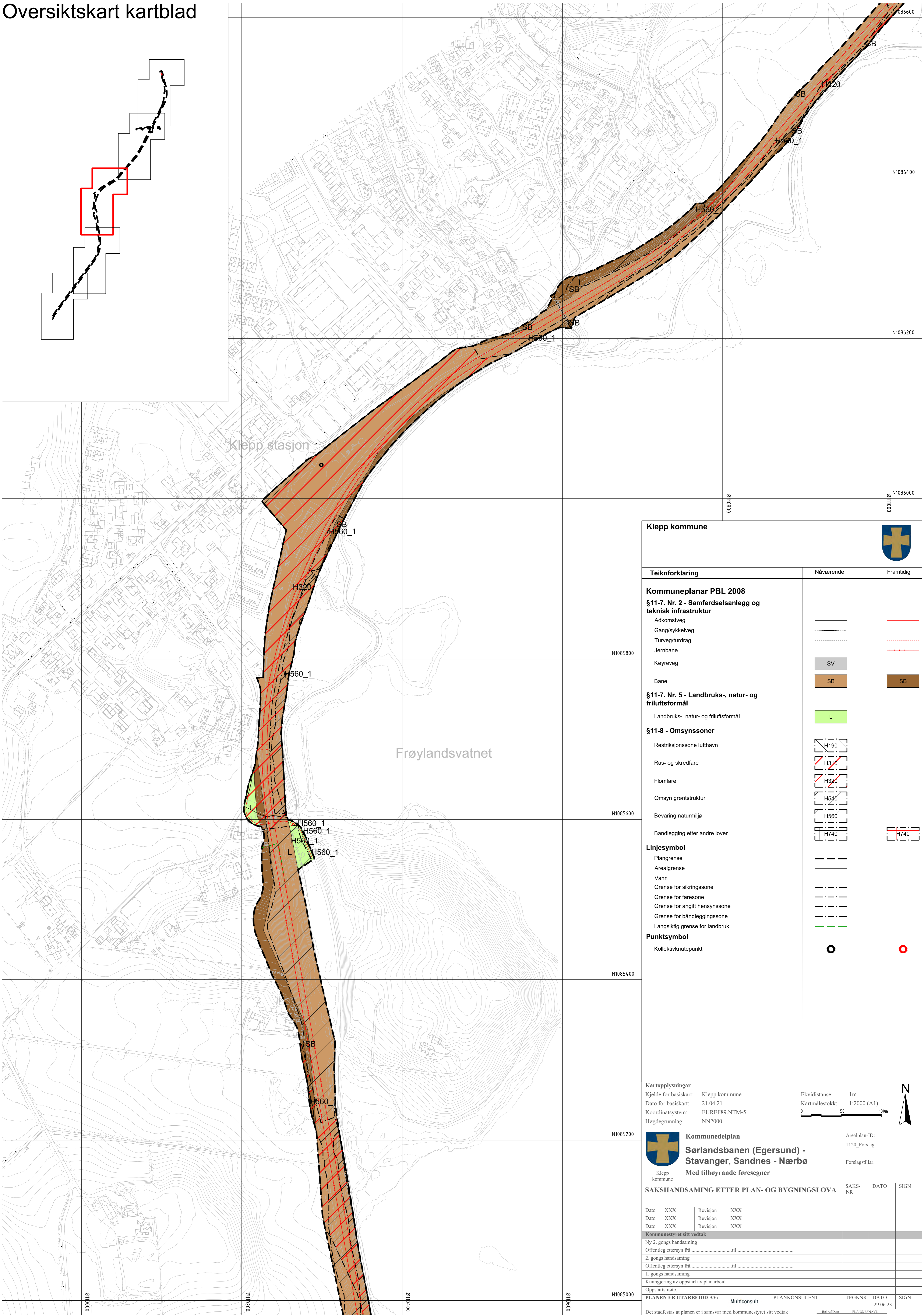
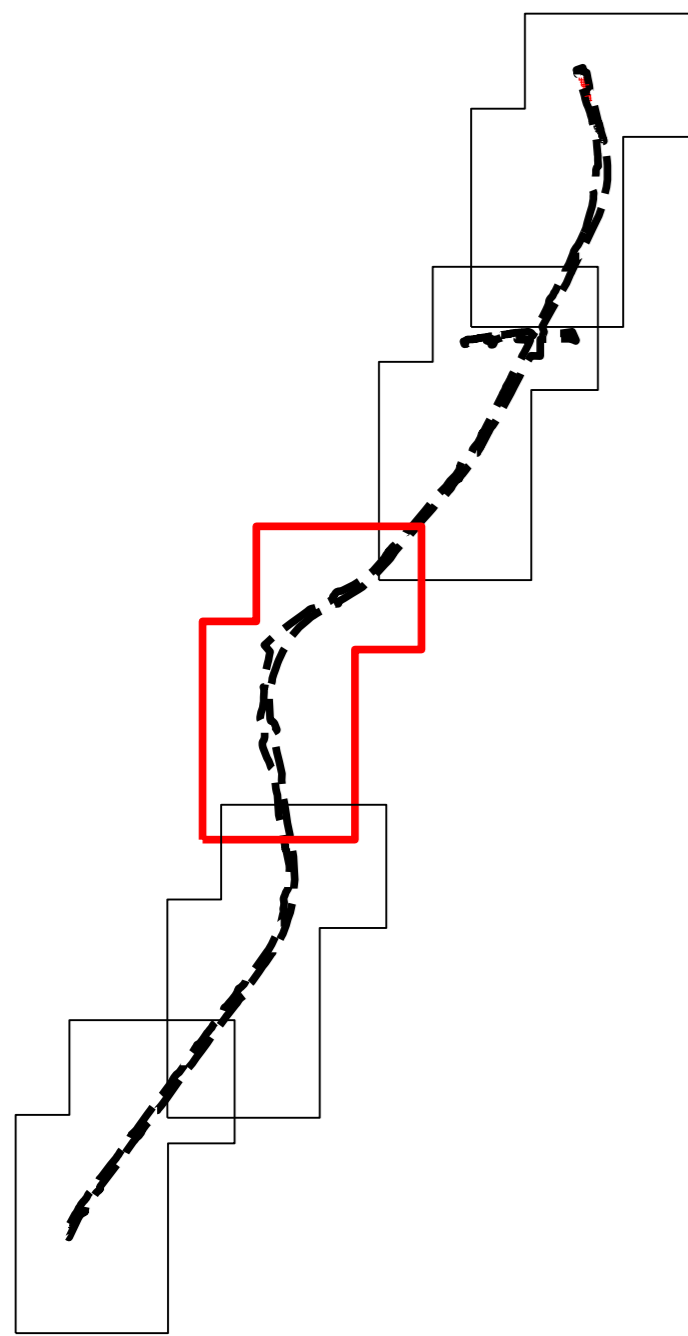
Ekvidistans: 1m
 Kartmålestokk: 1:2000 (A1)
 0 50 100m

Kommunedelplan
Sørlandsbanen (Egersund) - Stavanger, Sandnes - Nærbø
 Med tilhørende føresegner

Arealplan-ID: 1120_Forslag
 Forslagsstiller:

SAKSHANDSAMING ETTER PLAN- OG BYGNINGSLOVA		SAKS-NR	DATO	SIGN
Dato	XXX	Revisjon	XXX	
Dato	XXX	Revisjon	XXX	
Dato	XXX	Revisjon	XXX	
Kommunestyret sitt vedtak				
Ny 2. gongs handsaming				
Offentleg ettersyn frå				
2. gongs handsaming				
Offentleg ettersyn frå				
1. gongs handsaming				
Kunngjering av oppstart av planarbeid				
Oppstartsmøte...				
PLANEN ER UTARBEIDD AV:	Multiconsult	PLANKONSULENT	TEGNNR.	DATO
			29.06.23	SIGN.
Det stadfestas at planen er i samsvar med kommunestyret sitt vedtak				

Oversiktskart kartblad



Klepp kommune



Teiknforklaring

Kommuneplanar PBL 2008

§11-7. Nr. 2 - Samferdselsanlegg og teknisk infrastruktur

- Adkomstveg
- Gang/sykkelveg
- Turveg/turdrag
- Jernbane
- Køyeveg
- Bane

§11-7. Nr. 5 - Landbruks-, natur- og friluftformål

- Landbruks-, natur- og friluftformål

§11-8 - Omsynssoner

- Restriksjonssone lufthavn
- Ras- og skredfare
- Flomfare
- Omsyn grøntstruktur
- Bevaring naturmiljø
- Bandlegging etter andre lover

Linjesymbol

- Plangrense
- Arealgrense
- Vann
- Grense for sikringsone
- Grense for faresone
- Grense for angitt hensynssone
- Grense for båndleggingssone
- Langsiktig grense for landbruk

Punktsymbol

- Kollektivknutepunkt

Nåværende Framtidig

Kartopplysningar

Kjelde for basiskart: Klepp kommune
 Dato for basiskart: 21.04.21
 Koordinatsystem: EUREF89.NTM-5
 Høgdegrunnlag: NN2000

Ekvidistanse: 1m
 Kartmålestokk: 1:2000 (A1)



Kommunedelplan
Sørlandsbanen (Egersund) -
Stavanger, Sandnes - Nærbø
 Med tilhørende føresegner

Arealplan-ID:
1120_Forslag
 Forslagsstiller:

SAKSHANDSAMING ETTER PLAN- OG BYGNINGSLOVA

Dato	Revisjon	SAKS-NR	DATO	SIGN
XXX	XXX			
XXX	XXX			
XXX	XXX			

Kommunestyret sitt vedtak

Ny 2. gangs handsaming	
Offentleg ettersyn frå	til
2. gangs handsaming	
Offentleg ettersyn frå	til
1. gangs handsaming	
Kunngjering av oppstart av planarbeid	
Oppstartsmøte...	

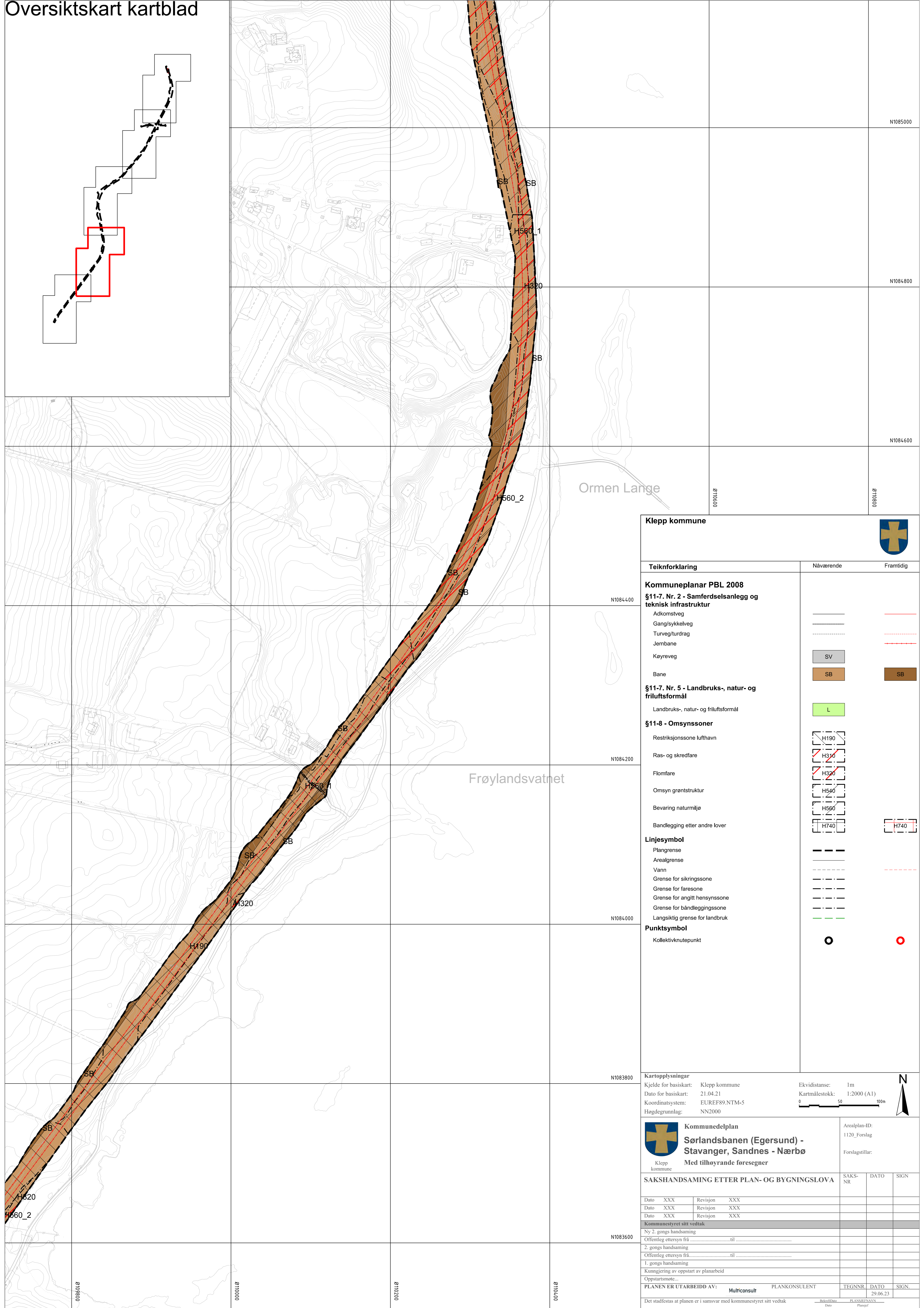
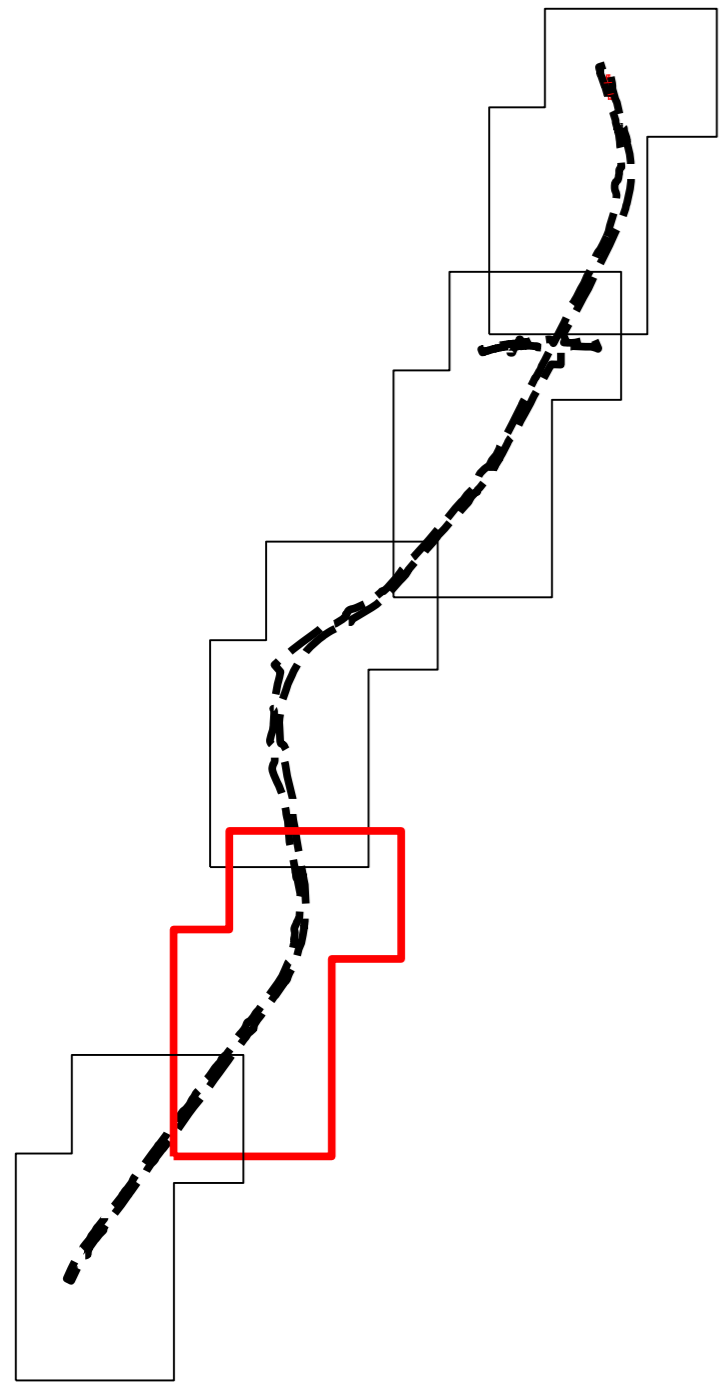
PLANEN ER UTARBEIDD AV: **Multiconsult** PLANKONSULENT

TEGNNR.	DATO	SIGN.
	29.06.23	

Det stadfestas at planen er i samsvar med kommunestyret sitt vedtak

Bekke/Dato: _____ PLANSJEFEN

Oversiktskart kartblad



Klepp kommune



Teiknforklaring	Nåværende	Framtidig
Kommuneplanar PBL 2008		
§11-7. Nr. 2 - Samferdselsanlegg og teknisk infrastruktur		
Adkomstveg	—	—
Gang/sykkelveg	—	—
Turveg/turdrag	—	—
Jernbane	—	—
Køyeveg	—	—
Bane	SB	SB
§11-7. Nr. 5 - Landbruks-, natur- og friluftformål		
Landbruks-, natur- og friluftformål	L	
§11-8 - Omsynssoner		
Restriksjonssone lufthavn	H190	
Ras- og skredfare	H310	
Flomfare	H320	
Omsyn grøntstruktur	H540	
Bevaring naturmiljø	H560	
Bandlegging etter andre lover	H740	H740
Linjesymbol		
Plangrense	—	—
Arealgrense	—	—
Vann	—	—
Grense for sikringsone	—	—
Grense for faresone	—	—
Grense for angitt hensynssone	—	—
Grense for båndleggingsone	—	—
Langsiktig grense for landbruk	—	—
Punktsymbol		
Kollektivknutepunkt	○	○

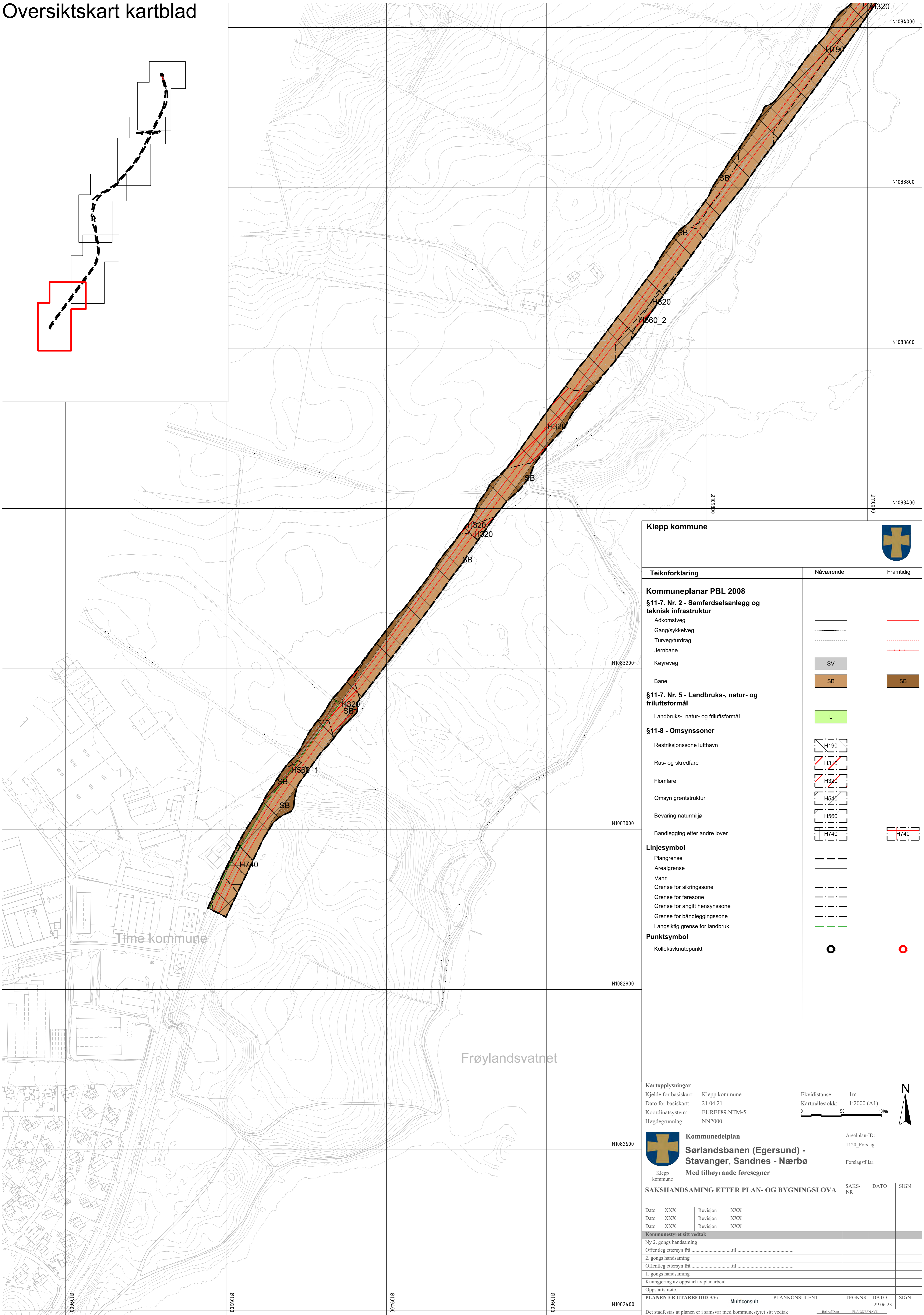
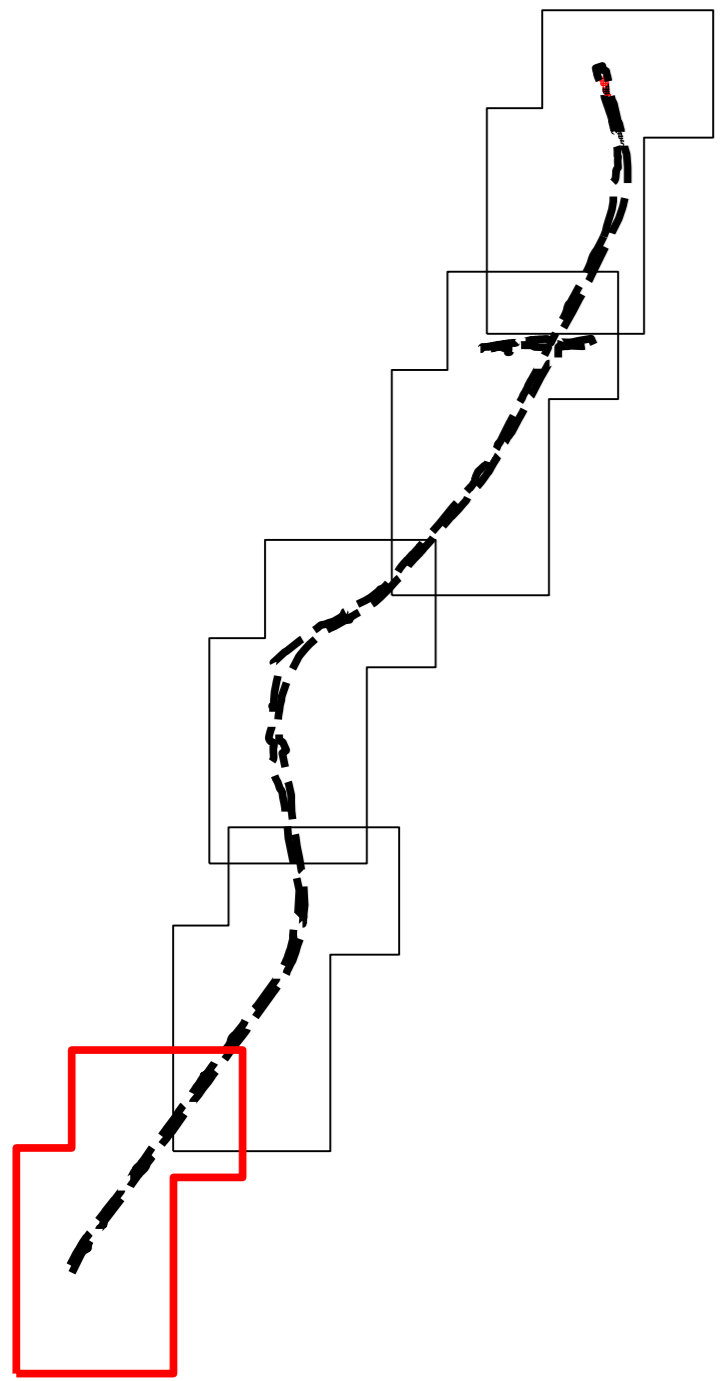
Kartopplysningar
 Kjelde for basiskart: Klepp kommune
 Ekvidistans: 1m
 Dato for basiskart: 21.04.21
 Kartmålestokk: 1:2000 (A1)
 Koordinatsystem: EUREF89.NTM-5
 Høgdegrunnlag: NN2000

Kommunedelplan
Sørlandsbanen (Egersund) - Stavanger, Sandnes - Nærbø
 Med tilhørende føresegner

Arealplan-ID: 1120_Forslag
 Forslagsstillar:

SAKSHANDSAMING ETTER PLAN- OG BYGNINGSLOVA				SAKS-NR	DATO	SIGN
Dato	XXX	Revisjon	XXX			
Dato	XXX	Revisjon	XXX			
Dato	XXX	Revisjon	XXX			
Kommunestyret sitt vedtak						
Ny 2. gongs handsaming						
Offentleg ettersyn frå						
2. gongs handsaming						
Offentleg ettersyn frå						
1. gongs handsaming						
Kunngjering av oppstart av planarbeid						
Oppstartsmete...						
PLANEN ER UTARBEIDD AV: Multiconsult PLANKONSULENT				TEGNNR.	DATO	SIGN.
Det stadfestas at planen er i samsvar med kommunestyret sitt vedtak					29.06.23	

Oversiktskart kartblad



Klepp kommune



Teiknforklaring

Kommuneplanar PBL 2008

§11-7. Nr. 2 - Samferdselsanlegg og teknisk infrastruktur

- Adkomstveg
- Gang/sykkelveg
- Turveg/turdrag
- Jernbane
- Køyeveg

Bane

§11-7. Nr. 5 - Landbruks-, natur- og friluftsmål

Landbruks-, natur- og friluftsmål

§11-8 - Omsynssoner

- Restriksjonssone lufthavn
- Ras- og skredfare
- Flomfare
- Omsyn grøntstruktur
- Bevaring naturmiljø
- Bandlegging etter andre lover

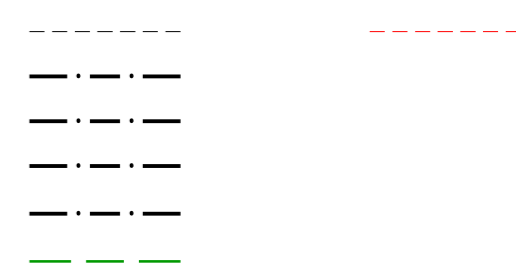
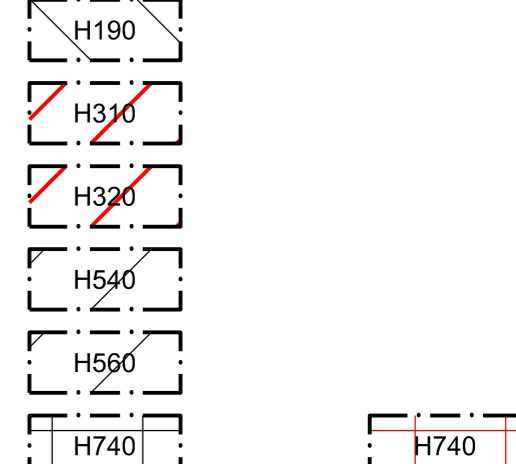

Linjesymbol

- Plangrense
- Arealgrense
- Vann
- Grense for sikringsone
- Grense for faresone
- Grense for angitt hensynssone
- Grense for båndleggingsone
- Langsiktig grense for landbruk

Punktsymbol

- Kollektivknutepunkt

Nåværende Framtidig



Kartopplysningar

Kjelde for basiskart: Klepp kommune
 Dato for basiskart: 21.04.21
 Koordinatsystem: EUREF89.NTM-5
 Høgdegrunnlag: NN2000

Ekvidistans: 1m
 Kartmålestokk: 1:2000 (A1)
 0 50 100m



Kommunedelplan
Sørlandsbanen (Egersund) -
Stavanger, Sandnes - Nærbø
Med tilhørende føresegner

Arealplan-ID:
1120_Forslag

Forslagstillar:

SAKSHANDSAMING ETTER PLAN- OG BYGNINGSLOVA

SAKS-NR	DATO	SIGN
Dato XXX	Revisjon XXX	
Dato XXX	Revisjon XXX	
Dato XXX	Revisjon XXX	

Kommunestyret sitt vedtak

Ny 2. gongs handsaming			
Offentleg ettersyn frå	til		
2. gongs handsaming			
Offentleg ettersyn frå	til		
1. gongs handsaming			
Kunngjering av oppstart av planarbeid			
Oppstartsmete...			

PLANEN ER UTARBEIDD AV: **Multiconsult** PLANKONSULENT

TEGNNR. DATO SIGN.
29.06.23

Det stadfestas at planen er i samsvar med kommunestyret sitt vedtak

Bekke/Dato
PLANSJEFEN
Plangjef